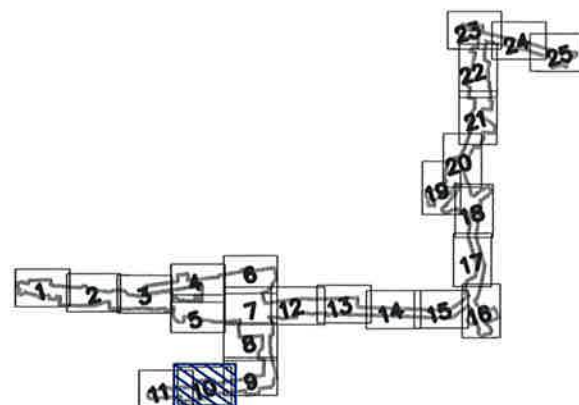


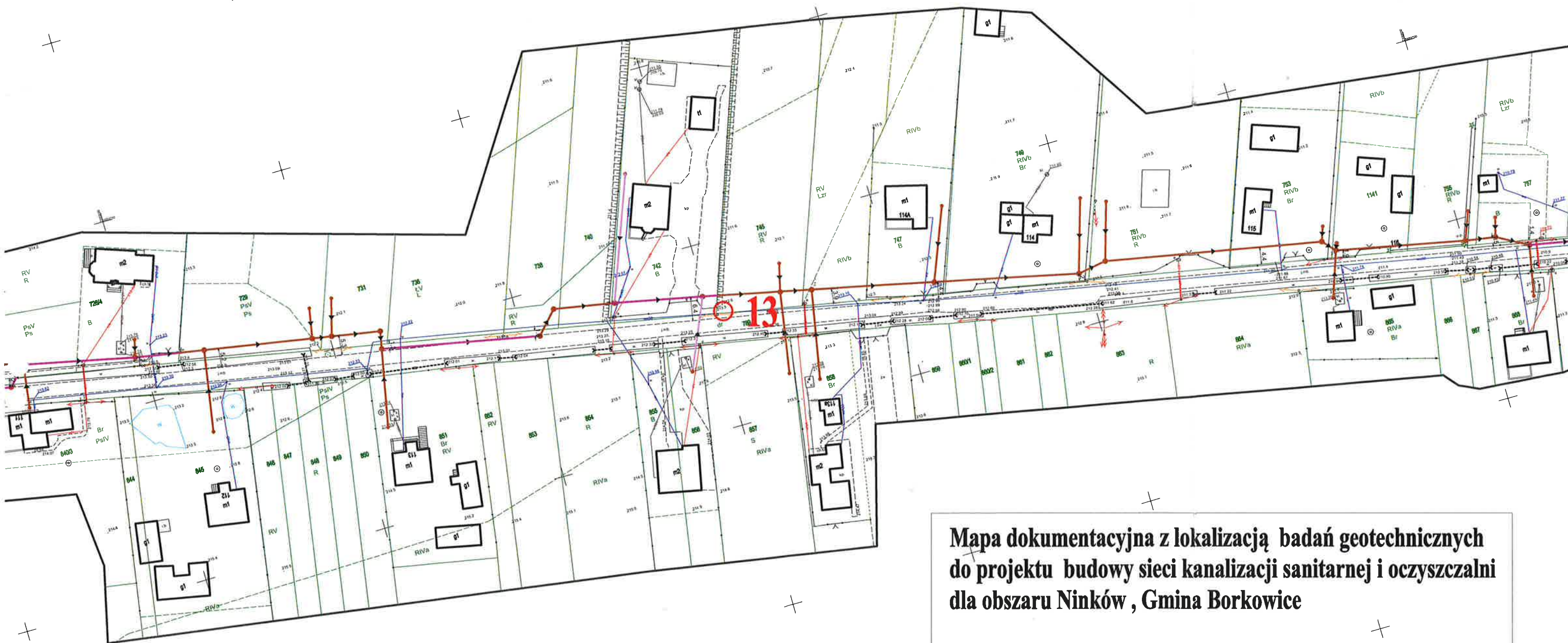
Arkusz 10 (25)

MAPA DO CELÓW PROJEKTOWYCH	
Oznaczenie kancelaryjne zgłoszenia pracy geodazyjnej	GK.6649.1230.2022
Miejscowość	Ninków, Jabłonica Niska
Jednostka ewidencyjna	Identyfikator 142301_2
Identyfikator	Nazwa Borkowice
Identyfikator	Identyfikator 142301_2.0006
Identyfikator	Nazwa Ninków
Identyfikator	Identyfikator 142301_2.0004
Identyfikator	Nazwa Jabłonica Niska
Skala mapy	1:500
Nazwa układu współrzędnych	praktyczny PL-2000 etapu 7
Oznaczenie zakresu pracy	PL-EVRP2007-NH
Sekcje	7 152 18 03 2, 7 152 18 04 1, 7 152 18 04 2, 7 152 18 05 1, 7 152 18 05 3, 7 153 18 20 2, 7 153 18 20 4, 7 153 18 23 1, 7 153 18 23 2, 7 153 18 23 4, 7 153 18 24 1, 7 153 18 24 3, 7 153 18 24 4, 7 153 18 25 1, 7 153 18 25 2, 7 153 18 25 3, 7 153 18 25 4, 7 153 18 16 1, 7 153 18 16 3
Data	zgodnie z mapą 19.05.2023 r.

Wykazane na niniejszej mapie granice nieruchomości wkręcono na podstawie ewidencji gruntów.
 Nie wykazuje się skłębienia w terenie innych nie wykazanych na mapie urządzeń podziemnych, które nie były zgłoszone do inwentaryzacji lub nie zostały odmierzone podczas wyjazdu terenowego.
 Treść, zakres oraz form opracowania określa umowa pomiędzy zlecającą a wykonawcą.



10



Mapa dokumentacyjna z lokalizacją badań geotechnicznych do projektu budowy sieci kanalizacji sanitarnej i oczyszczalni dla obszaru Ninków, Gmina Borkowice

Skala 1:500

zał. B1.10

Arkusz 11 (25)

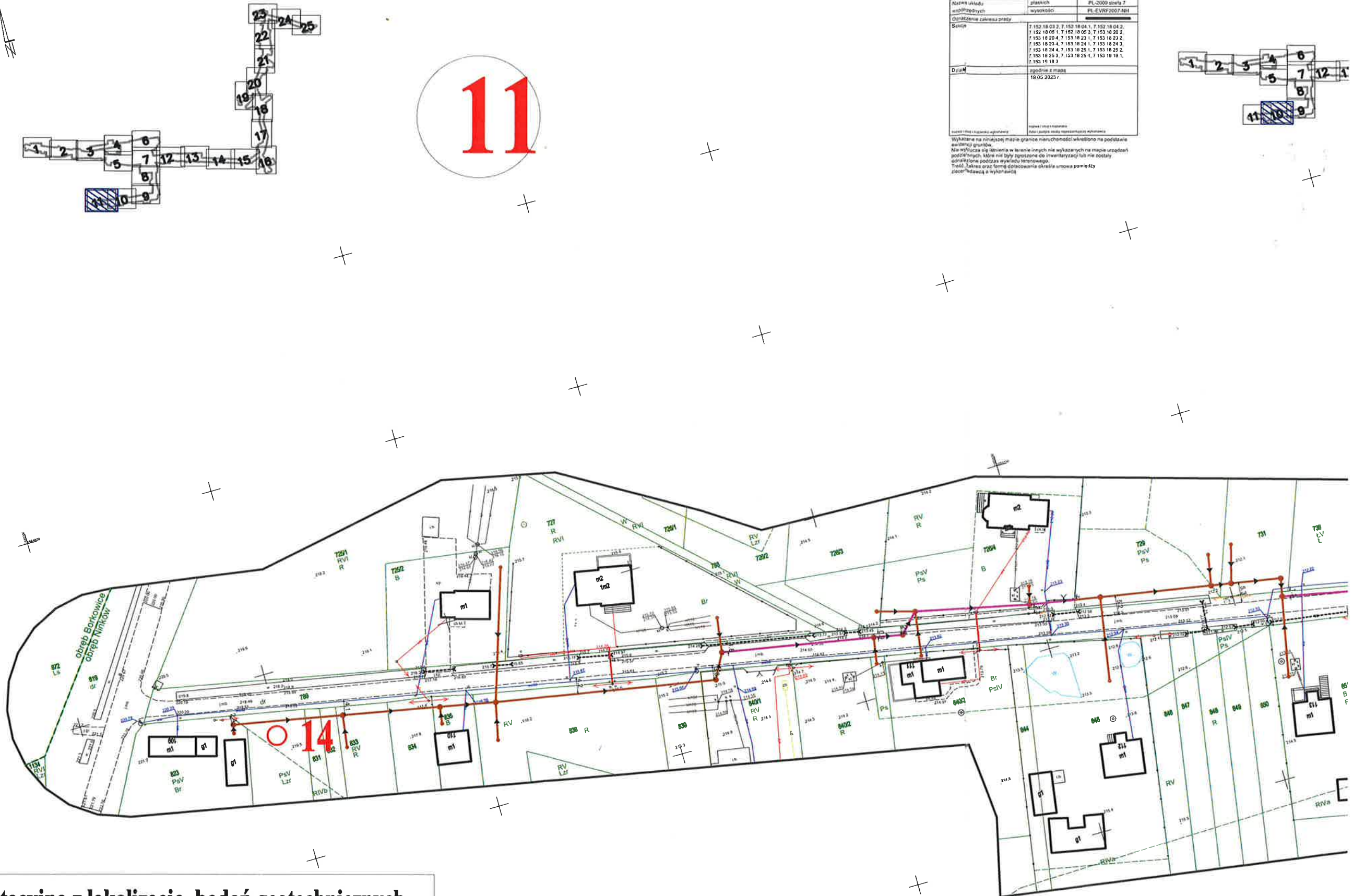
MAPA DO CELÓW PROJEKTOWYCH

Oznaczenie kancelaryjne zgłoszenia pracy geodezyjnej	OK.6640.1230.2022	
Miejscowość	Ninków	Zabłonica Niska
Zadanie ewidencyjne	Identyfikator	142301_2
	Nazwa	Borkowice
Obszar ewidencyjny	Identyfikator	142301_2.0006
	Nazwa	Ninków
	Identyfikator	142301_2.0004
	Nazwa	Zabłonica Niska
Skala mapy	1:500	
Nazwa układu współrzędnych	PL-2000 sfera 7	
Oznaczenie zakresu pracy	PL-EVRP.2007.401	
Serie	7 152 18 03 2, 7 152 18 04 1, 7 152 18 04 2, 7 152 18 05 1, 7 152 18 05 3, 7 152 18 20 2, 7 152 18 20 4, 7 152 18 23 1, 7 152 18 23 2, 7 152 18 23 4, 7 152 18 24 1, 7 152 18 24 3, 7 152 18 24 4, 7 152 18 25 1, 7 152 18 25 2, 7 152 18 25 3, 7 152 18 25 4, 7 152 19 16 1, 7 152 19 16 3	
Dział	zgodnie z mapą 19.05.2023 r.	

Wykazane na niniejszej mapie granice nieruchomości określono na podstawie ewidencji gruntów.
Nie wykazuje się obiektów w terenie innych niż wykazanych na mapie urządzeń podziemnych, które nie były zgłoszone do inwentaryzacji lub nie zostały oznaczone podczas wywiadu terenowego.
Tęcza, zakres oraz formy opracowania określają umowa pomiędzy zlecającą a wykonawcą.

Nazwa	Ninków
Identyfikator	142301_2.0006
Nazwa	Zabłonica Niska
Skala mapy	1:500
Nazwa układu współrzędnych	PL-2000 sfera 7
Oznaczenie zakresu pracy	PL-EVRP.2007.401
Serie	7 152 18 03 2, 7 152 18 04 1, 7 152 18 04 2, 7 152 18 05 1, 7 152 18 05 3, 7 152 18 20 2, 7 152 18 20 4, 7 152 18 23 1, 7 152 18 23 2, 7 152 18 23 4, 7 152 18 24 1, 7 152 18 24 3, 7 152 18 24 4, 7 152 18 25 1, 7 152 18 25 2, 7 152 18 25 3, 7 152 18 25 4, 7 152 19 16 1, 7 152 19 16 3
Dział	zgodnie z mapą 19.05.2023 r.

Wykazane na niniejszej mapie granice nieruchomości określono na podstawie ewidencji gruntów.
Nie wykazuje się obiektów w terenie innych niż wykazanych na mapie urządzeń podziemnych, które nie były zgłoszone do inwentaryzacji lub nie zostały oznaczone podczas wywiadu terenowego.
Tęcza, zakres oraz formy opracowania określają umowa pomiędzy zlecającą a wykonawcą.



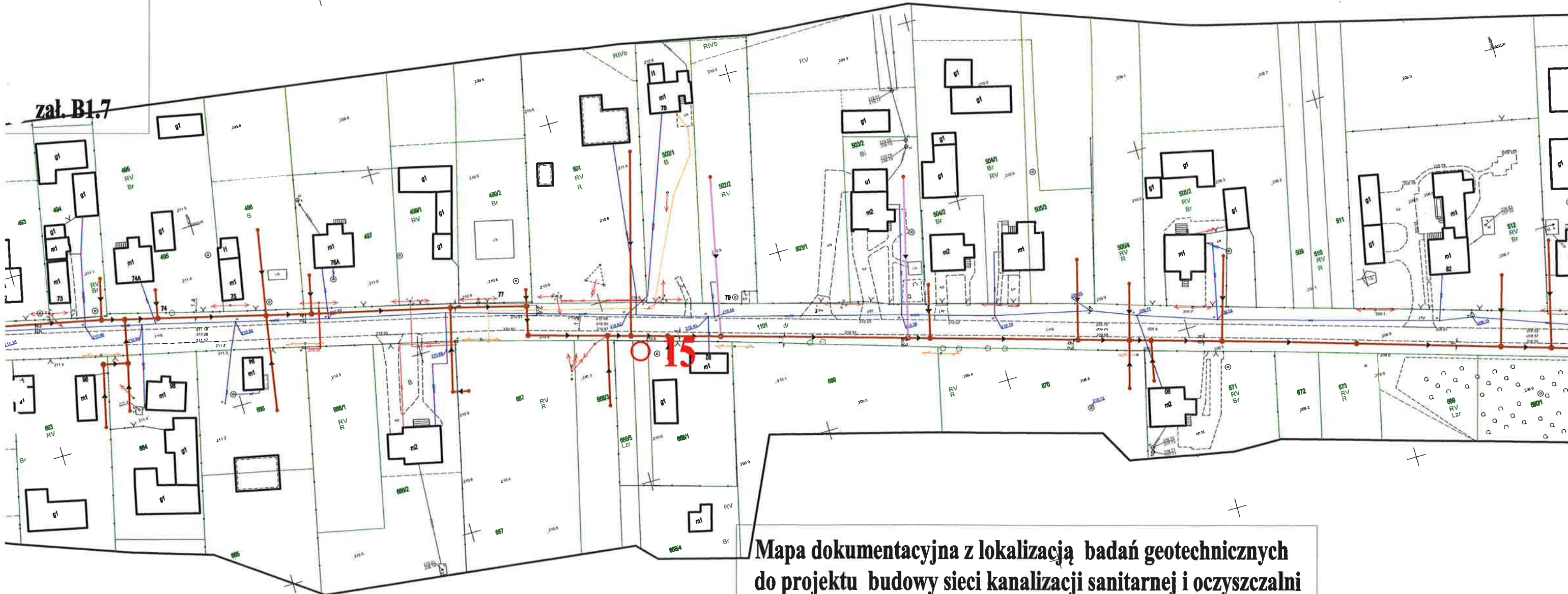
Mapa dokumentacyjna z lokalizacją badań geotechnicznych do projektu budowy sieci kanalizacji sanitarnej i oczyszczalni dla obszaru Ninków, Gmina Borkowice

Skala 1:500

zał. B1.11

[illegible]

technicznych i oczyszczalni



**Mapa dokumentacyjna z lokalizacją badań geotechnicznych
do projektu budowy sieci kanalizacji sanitarnej i oczyszczalni
dla obszaru Ninków, Gmina Borkowice**

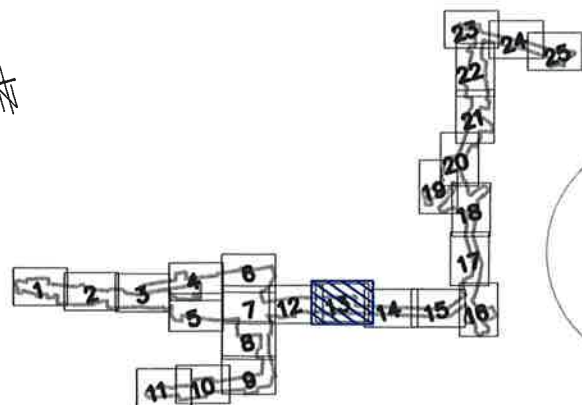
Skala 1:500

zał. B1.12

Oznaczenia kampanijne zgłoszenia pracy gospodarskiej: (JK.6440 1230 20)			
Miejscowość	Ninowka, Jasionowa Nowa		
Jednostka ewidencyjna	Identyfikator	142301-3	
	Nazwa	Boczna	
Odmierz ewidencyjny	Identyfikator	142301-2 0008	
	Nazwa	Ninowka	
	Identyfikator	142301-2 0008A	
	Nazwa	Jasionowa Nowa	
Skala mapy	1:500		
Nazwa uliczką	planich	PL-20000 strona	
współrzędnych	wykazano	PL-EVPN 2000	
Opisane zakresu pracy			
Rektę	7:152 18 03.2 7:152 18 04.1 7:152 18 04.2 7:152 18 05.1 7:152 18 05.3 7:153 18 06.2 7:153 18 20.4 7:153 18 20.7 7:153 18 20.8 7:153 18 23.4 7:153 18 24.1 7:153 18 24.2 7:153 18 24.7 7:153 18 25.1 7:153 18 25.2 7:153 18 25.3 7:153 18 25.4 7:153 18 16.2 7:153 18 16.3		
Dzielniki	zgodnie z mapą 19.05.2003		

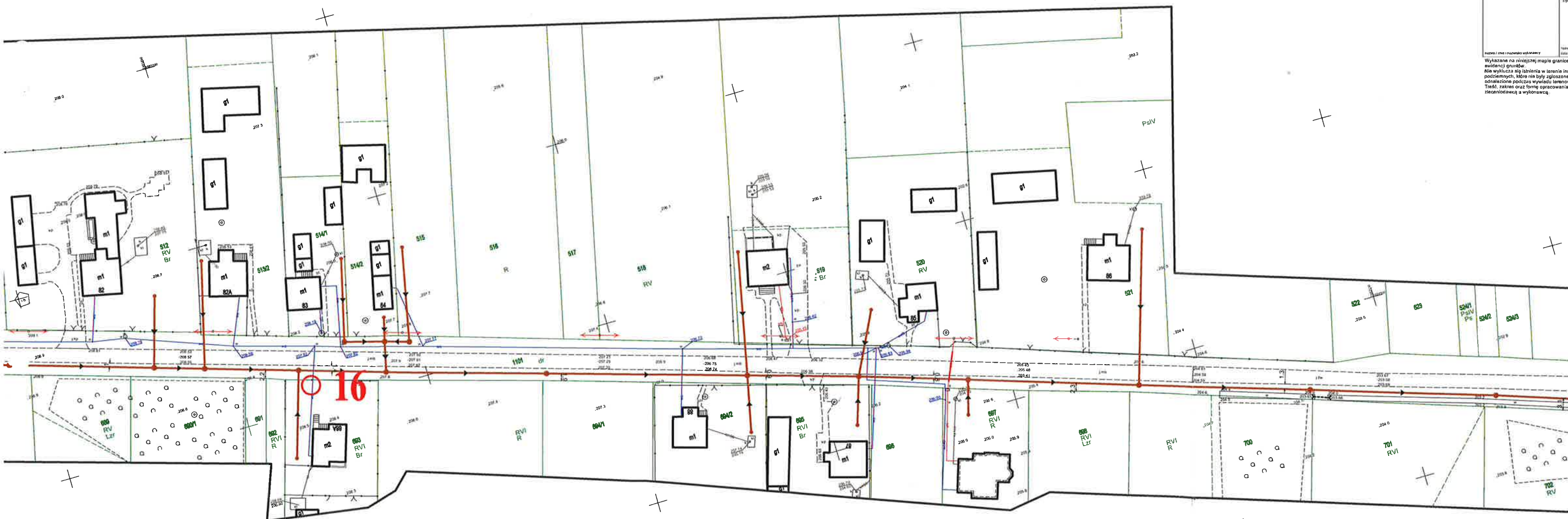
Wykazane na rzemieniu mapie grante nieruchomości skreślane na podstawie
evidence grunda.
Nie wykazuje się zabudowa w granice tych wykazanych na mapie urzęd-
podziemny. Adre nie były zgłoszone do inwentaryzacji lub nie zostały
odnotowane podczas wywiadu terenowego.
Tędy, zakres oraz formę opracowania określa umowa pomiędzy
zlecającą a wykonawcą.

Arkusz 13 (25)	
MAPA DO CELÓW PROJEKTOWYCH	
Oznaczenie kancelaryjne zgłoszenia p	OK.6540.1230.2022
Miejscowość	Ninków, Jabłonica Niska
Jednostka ewidencyjna	142301.2
Obręb ewidencyjny	142301.2.0006
Skala mapy	1:500
Nazwa układu współrzędnych	PL-2000 skala 7
Oznaczenie zakresu pracy	PL-ENR2007.001
Sekcja 7.153.18.03.3, 7.152.18.04.1, 7.152.18.04.2, 7.153.18.05.1, 7.152.18.05.3, 7.153.18.20.2, 7.153.18.20.4, 7.153.18.23.1, 7.153.18.23.2, 7.153.18.23.4, 7.152.18.24.1, 7.153.18.24.3, 7.153.18.24.4, 7.152.18.26.1, 7.153.18.25.2, 7.153.18.25.3, 7.153.18.25.4, 7.153.18.16.1, 7.153.18.16.3	
Data zgodnie z mapą 19.05.2023 r.	
Wykazane na niniejszej mapie granice nieruchomości określono na podstawie ewidencji gruntów. Nie wykazuje się istnienia w terenie innych nie wykazanych na mapie urządzeń podziemnych, które nie były zgłoszone do inwentaryzacji lub nie zostały odnotowane podczas wywiadu terenowego. Treść, zakres oraz formę opracowania określa umowa pomiędzy zlecającą a wykonawcą.	



13

Arkusz 14 (25)	
MAPA DO CELÓW	
Oznaczenie kancelaryjne zgłoszenia p	Na:
Miejscowość	Na:
Jednostka ewidencyjna	Na:
Obręb ewidencyjny	Na:
Skala mapy	Na:
Nazwa układu współrzędnych	Na:
Oznaczenie zakresu pracy	Na:
Sekcja 7.15 7.15 7.15 7.15 7.15 7.15	
Data 2023 19.05	
Wykazane na niniejszej mapie granice nieruchomości określono na podstawie ewidencji gruntów. Nie wykazuje się istnienia w terenie innych nie wykazanych na mapie urządzeń podziemnych, które nie były zgłoszone do inwentaryzacji lub nie zostały odnotowane podczas wywiadu terenowego. Treść, zakres oraz formę opracowania określa umowa pomiędzy zlecającą a wykonawcą.	

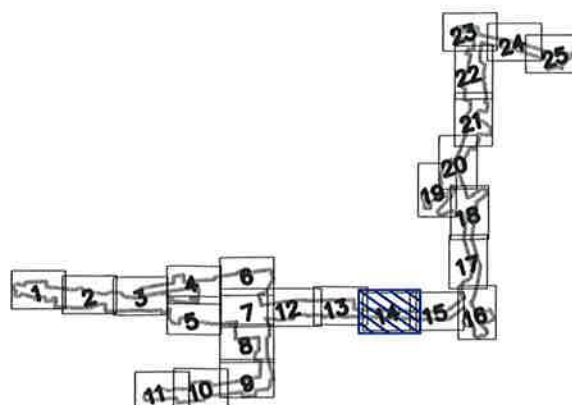


Mapa dokumentacyjna z lokalizacją badań geotechnicznych do projektu budowy sieci kanalizacji sanitarnej i oczyszczalni dla obszaru Ninków, Gmina Borkowice

Skala 1:500

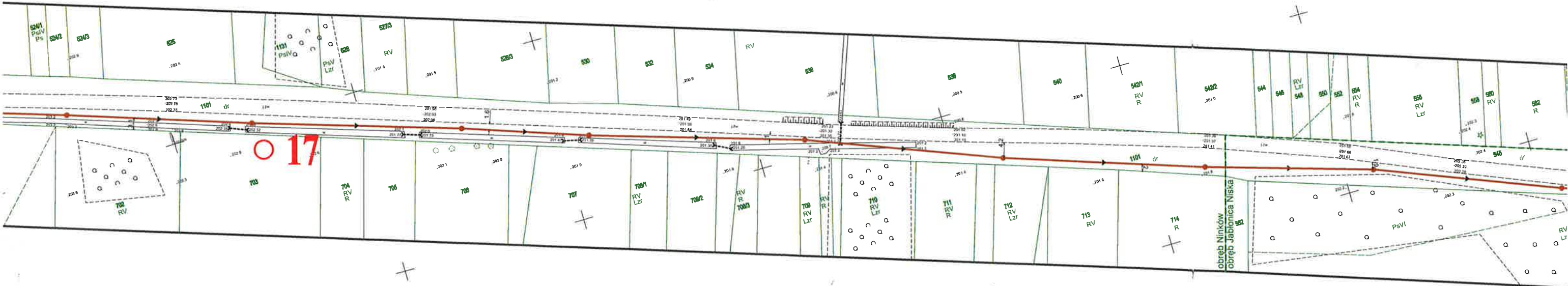
zał. B1.13

MAPA DO CELÓW PROJEKTOWYCH	
Oznaczenie kancelaryjne zgłoszenia pracy geodetycznej	GK 6648.1230.2022
Miejscowość	Ninków, Jąbłonica Niska
Jednostka ewidencyjna	Identyfikator 142301_2 Nazwa Borkowice
Obszar ewidencyjny	Identyfikator 142301_2.0006 Nazwa Ninków Identyfikator 142301_2.0004 Nazwa Jąbłonica Niska
Skala mapy	1:500
Nazwa układu współrzędnych	prawkich PL-2000 etrafa 7 wysokości PL-EVRF2007-NH
Oznaczenie zakresu pracy	
Sekcje	7.152.18.03.2, 7.152.18.04.1, 7.152.18.04.2, 7.152.18.05.1, 7.152.18.05.3, 7.153.18.20.2, 7.153.18.20.4, 7.153.18.23.1, 7.153.18.23.2, 7.153.18.23.4, 7.153.18.24.1, 7.153.18.24.3, 7.153.18.24.4, 7.153.18.25.1, 7.153.18.25.2, 7.153.18.25.3, 7.153.18.25.4, 7.153.19.16.1, 7.153.19.16.3
Działy	zgodnie z mapą 19.05.2023 r.
<small>Wykazane na niniejszej mapie granice nieruchomości określono na podstawie ewidencji gruntów. Nie wyklucza się istnienia w terenie innych nie wykazanych na mapie urządzeń podziemnych, które nie były zgłoszone do inwentaryzacji lub nie zostały odnotowane podczas wywiadu terenowego. Treść, zakres oraz formę opracowania określa umowa pomiędzy zlecającą a wykonawcą.</small>	



14

MAPA DO CELÓW PROJEKTOWYCH	
Oznaczenie kancelaryjne zgłoszenia pracy geodetycznej	GK 6
Miejscowość	Ninków, Jąbłonica Niska
Jednostka ewidencyjna	Identyfikator 1423 Nazwa Borkowice
Obszar ewidencyjny	Identyfikator 1423 Nazwa Ninków Identyfikator 1423 Nazwa Jąbłonica Niska
Skala mapy	1:500
Nazwa układu współrzędnych	prawkich PL-2000 etrafa 7 wysokości PL-EVRF2007-NH
Oznaczenie zakresu pracy	
Sekcje	7.152.18.03.2, 7.152.18.04.1, 7.152.18.05.1, 7.152.18.05.3, 7.153.18.20.2, 7.153.18.20.4, 7.153.18.23.1, 7.153.18.23.2, 7.153.18.23.4, 7.153.18.24.1, 7.153.18.24.3, 7.153.18.24.4, 7.153.18.25.1, 7.153.18.25.2, 7.153.18.25.3, 7.153.18.25.4, 7.153.19.16.1, 7.153.19.16.3
Działy	zgodnie z mapą 19.05.2023 r.
<small>Wykazane na niniejszej mapie granice nieruchomości określono na podstawie ewidencji gruntów. Nie wyklucza się istnienia w terenie innych nie wykazanych na mapie urządzeń podziemnych, które nie były zgłoszone do inwentaryzacji lub nie zostały odnotowane podczas wywiadu terenowego. Treść, zakres oraz formę opracowania określa umowa pomiędzy zlecającą a wykonawcą.</small>	



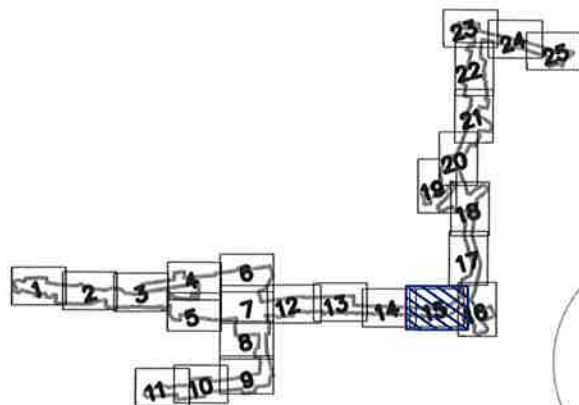
Mapa dokumentacyjna z lokalizacją badań geotechnicznych do projektu budowy sieci kanalizacji sanitarnej i oczyszczalni dla obszaru Ninków, Gmina Borkowice

Skala 1:500

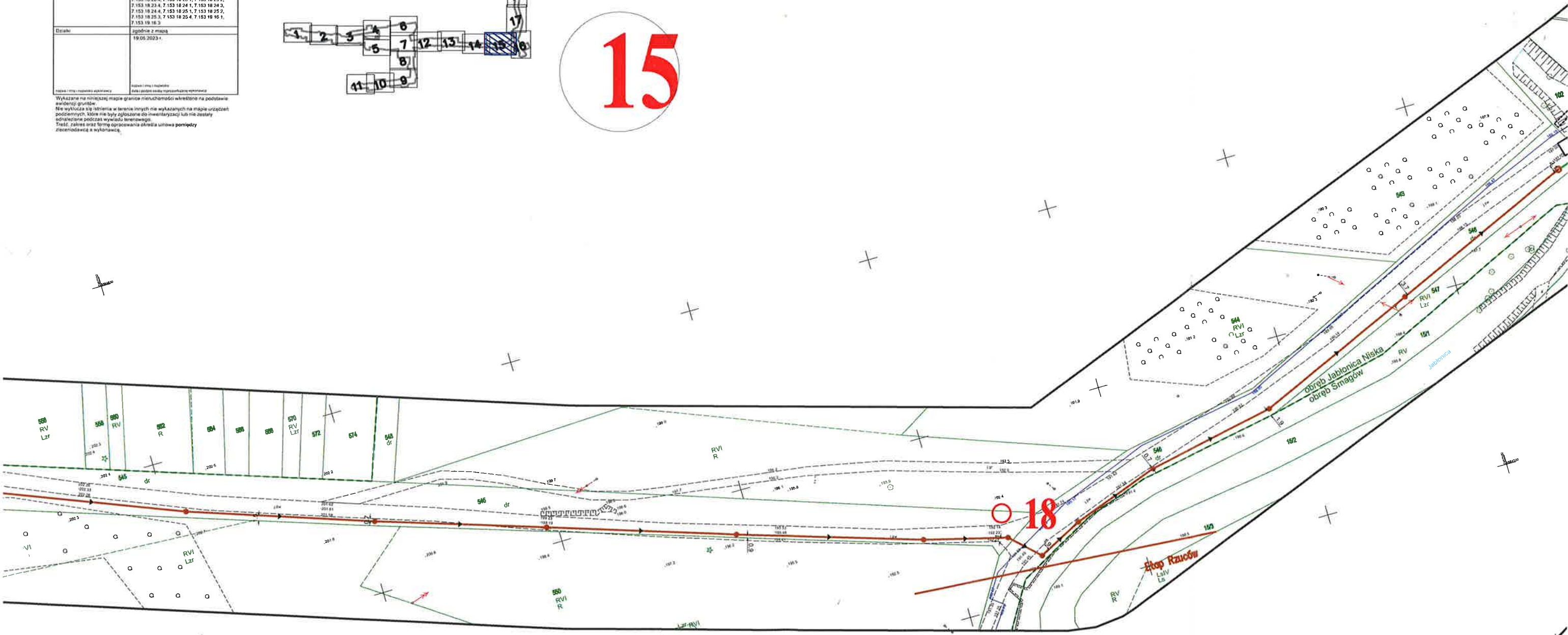
zał. B1.14

Akusz 15 (25)

MAPA DO CELÓW PROJEKTOWYCH		
Oznaczenie kancelaryjne zgłoszenia pracy geodetycznej OK 6640.1230.2022		
Miejscowość	Ninków, Jabłonica Niska	
Jednostka ewidencyjna	Identyfikator 142301_2	
Opis ewidencyjny	Nazwa Borkowice	
	Identyfikator 142301_2.0006	
	Nazwa Ninków	
	Identyfikator 142301_2.0004	
	Nazwa Jabłonica Niska	
Skala mapy	1:500	
Nazwa układu współrzędnych	plaskich PL-2000 strefa 7	
Oznaczenie zakresu pracy	wysokości PL-EVRP2007-N01	
Sejce	7 152 18 03 2; 7 152 18 04 1; 7 152 18 04 2; 7 152 18 05 1; 7 152 18 05 3; 7 152 18 20 2; 7 153 18 20 4; 7 153 18 23 1; 7 153 18 23 2; 7 153 18 24 4; 7 153 18 24 1; 7 153 18 24 3; 7 153 18 24 4; 7 153 18 25 1; 7 153 18 25 2; 7 153 18 25 3; 7 153 18 25 4; 7 153 18 16 1; 7 153 19 16 3	
Dziaki	zgodnie z mapą 19.05.2023 r.	
<p>Wykazane na niniejszej mapie granice nieruchomości wkręcone na podstawie ewidencji gruntów.</p> <p>Nie wyklucza się istnienia w terenie innych nie wykazanych na mapie urządzeń podziemnych, które nie były zgłoszone do inwentaryzacji lub nie zostały odnotowane podczas wykupu terenowego.</p> <p>Treść, zakres oraz formy opracowania określa umowa pomiędzy zlecającym a wykonawcą.</p>		



15



Mapa dokumentacyjna z lokalizacją badań geotechnicznych
do projektu budowy sieci kanalizacji sanitarnej i oczyszczalni
dla obszaru Ninków, Gmina Borkowice

Skala 1:500

zał. B1.15

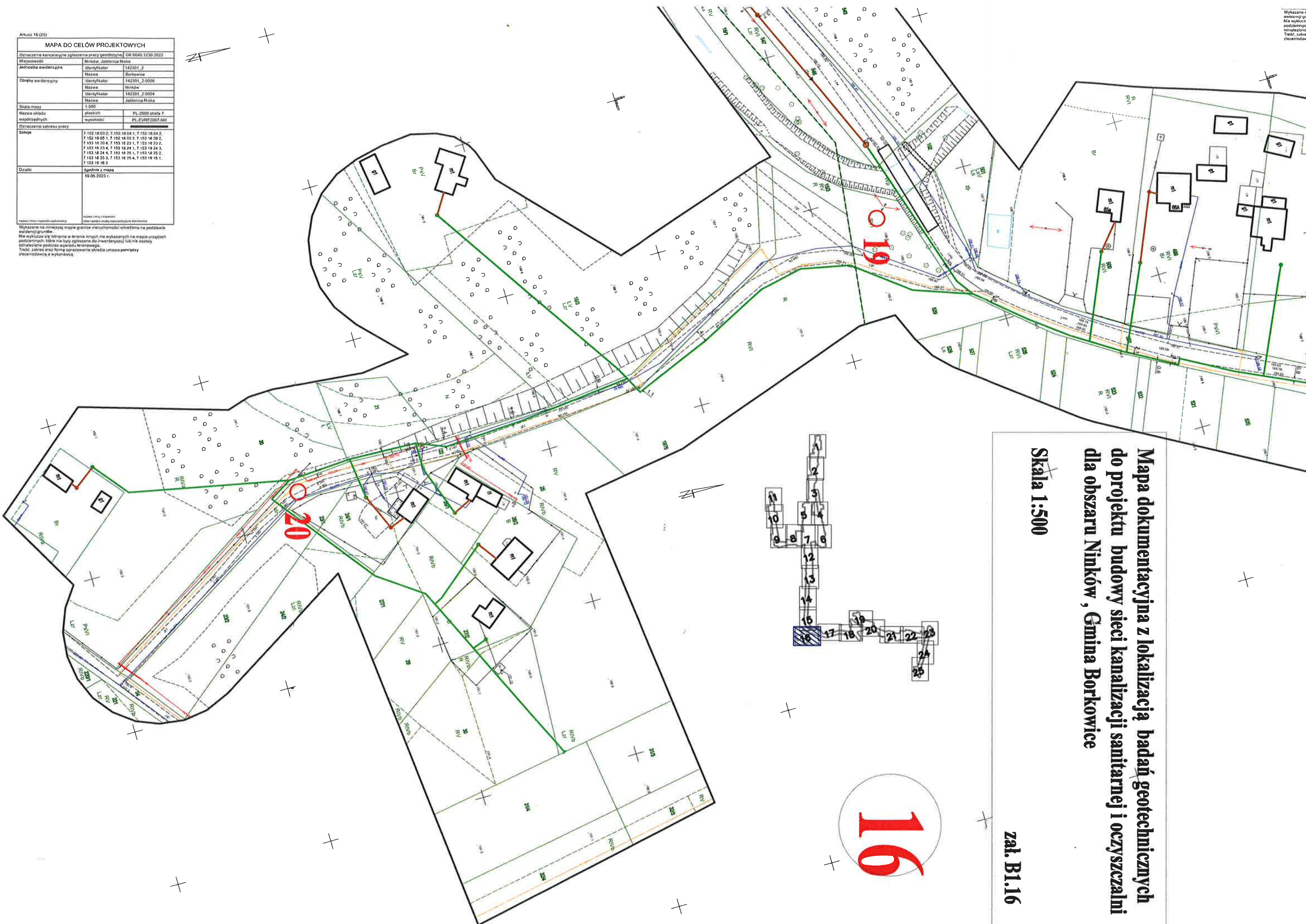
Wykazano r
ewidencji gr
Nie wykluco
podziemne
ociekające
Tębić, jakie
złeceniada

Akusz 16 (25)

MAPA DO CELÓW PROJEKTOWYCH

Oznaczenie kancelaryjne zgłoszenia pracy geodezyjnej:	OK 6540.1230.2022
Miejscowość:	Ninków, Jutłonica Niska
Jednostka ewidencyjna:	Identyfikator 142201.2
Identyfikator:	Nazwa Borkowice
Identyfikator:	Identyfikator 142201.2.6006
Identyfikator:	Nazwa Ninków
Identyfikator:	Identyfikator 142201.2.6004
Identyfikator:	Nazwa Jutłonica Niska
Skala mapy:	1:500
Nazwa układu współrzędnych:	PL-2000 strefa 7
Oznaczenie zakresu pracy:	PL-EVRP2007-101
Składe:	2 152 18 02 2, 7 152 18 04 1, 2 152 18 04 2, 7 152 18 05 1, 7 152 18 05 2, 7 152 18 20 2, 7 152 18 20 4, 7 152 18 23 1, 7 152 18 23 2, 7 152 18 23 4, 7 152 18 24 1, 7 152 18 24 3, 7 152 18 24 4, 7 152 18 25 1, 7 152 18 25 2, 7 152 18 25 3, 7 152 18 25 4, 7 152 18 10 1, 7 152 18 16 3
Dział:	zgodnie z mapą 19.05.2023 r.

Wykazano na niniejszej mapie granice nieruchomości wchodzące na podstawie ewidencji gruntów.
Nie wykluca się zabudowa w terenie innych nie wykazanych na mapie urządzeń podziemnych, które nie były zgłoszone do inwentaryzacji lub nie zostały odnotowane podczas wywiadu terenowego.
Tębić, zakres oraz formę opisanie określa umowa pomiędzy zleceniodawcą a wykonawcą.



Mapa dokumentacyjna z lokalizacją badań geotechnicznych do projektu budowy sieci kanalizacji sanitarnej i oczyszczalni dla obszaru Ninków, Gmina Borkowice

Skala 1:500

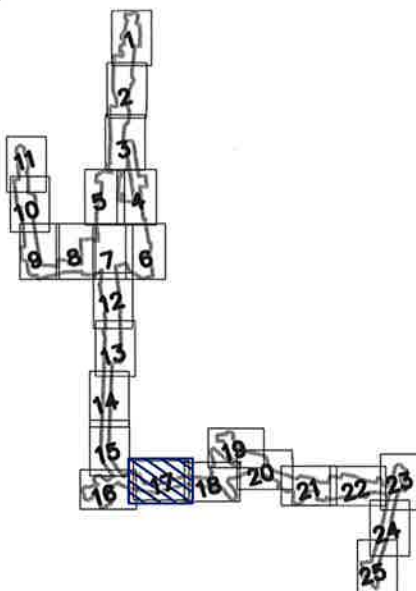
Załącznik B1.16

16

Arkusz 17 (25)

MAPA DO CELÓW PROJEKTOWYCH		
Oznaczenie kancelaryjne zgłoszenia pracy geodezyjnej GK 6840.1230.2002		
Miejscowość	Ninków, Jabłonica Niska	
Jednostka ewidencyjna	Identyfikator 142301_2	Nazwa Borkowice
Obręb ewidencyjny	Identyfikator 142301_2.0000	
	Nazwa Ninków	
	Identyfikator 142301_2.0004	Nazwa Jabłonica Niska
Skala mapy	1:500	
Nazwa układu współrzędnych	Współrz. PL-2000 Alutia 7	Współrz. PL-ETRS 2007 484
Oznaczenie zakresu pracy		
Sekcje	7.152.18.03.2, 7.152.18.04.1, 7.152.18.04.2, 7.152.18.05.1, 7.152.18.05.3, 7.153.18.20.2, 7.153.18.20.4, 7.153.18.23.1, 7.153.18.25.2, 7.153.18.23.4, 7.153.18.24.1, 7.153.18.24.3, 7.153.18.24.4, 7.153.18.25.1, 7.153.18.25.2, 7.153.18.25.3, 7.153.18.25.4, 7.153.18.16.1, 7.153.18.16.3	
Dziaki	Zgodnie z mapą 19.05.2023 r.	

Nazwa i adres i dane techniczne wykonawcy
Wskazanie na niniejszej mapie granice nieruchomości określono na podstawie ewidencji gruntów.
Nie wyklucza się istnienia w terenie innych nie wykazanych na mapie urządzeń podziemnych, które nie były zgłoszone do inwentaryzacji lub nie zostały odnotowane podczas wywiadu terenowego.
Treść, zakres oraz formę opracowania określa umowa pomiędzy zleceniodawcą a wykonawcą.



Mapa dokumentacyjna z lokalizacją badań geotechnicznych do projektu budowy sieci kanalizacji sanitarnej i oczyszczalni dla obszaru Ninków, Gmina Borkowice

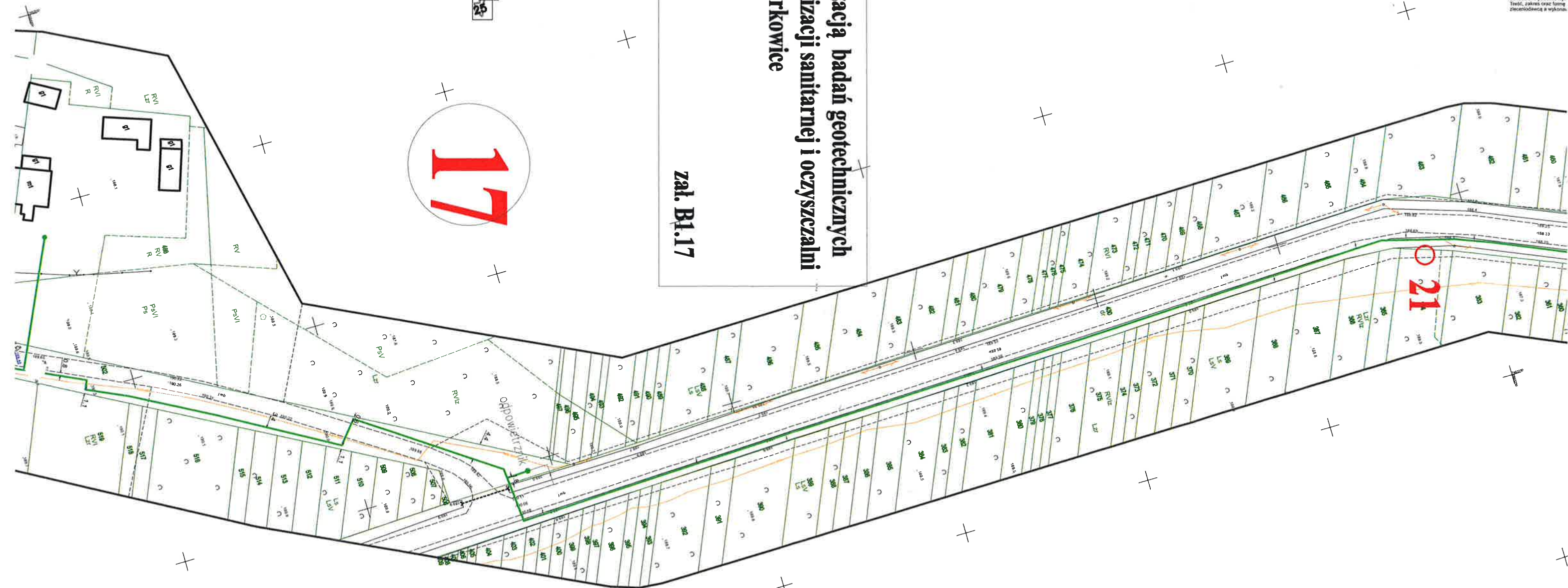
Skala 1:500

zał. B1.17

Arkusz 18 (25)

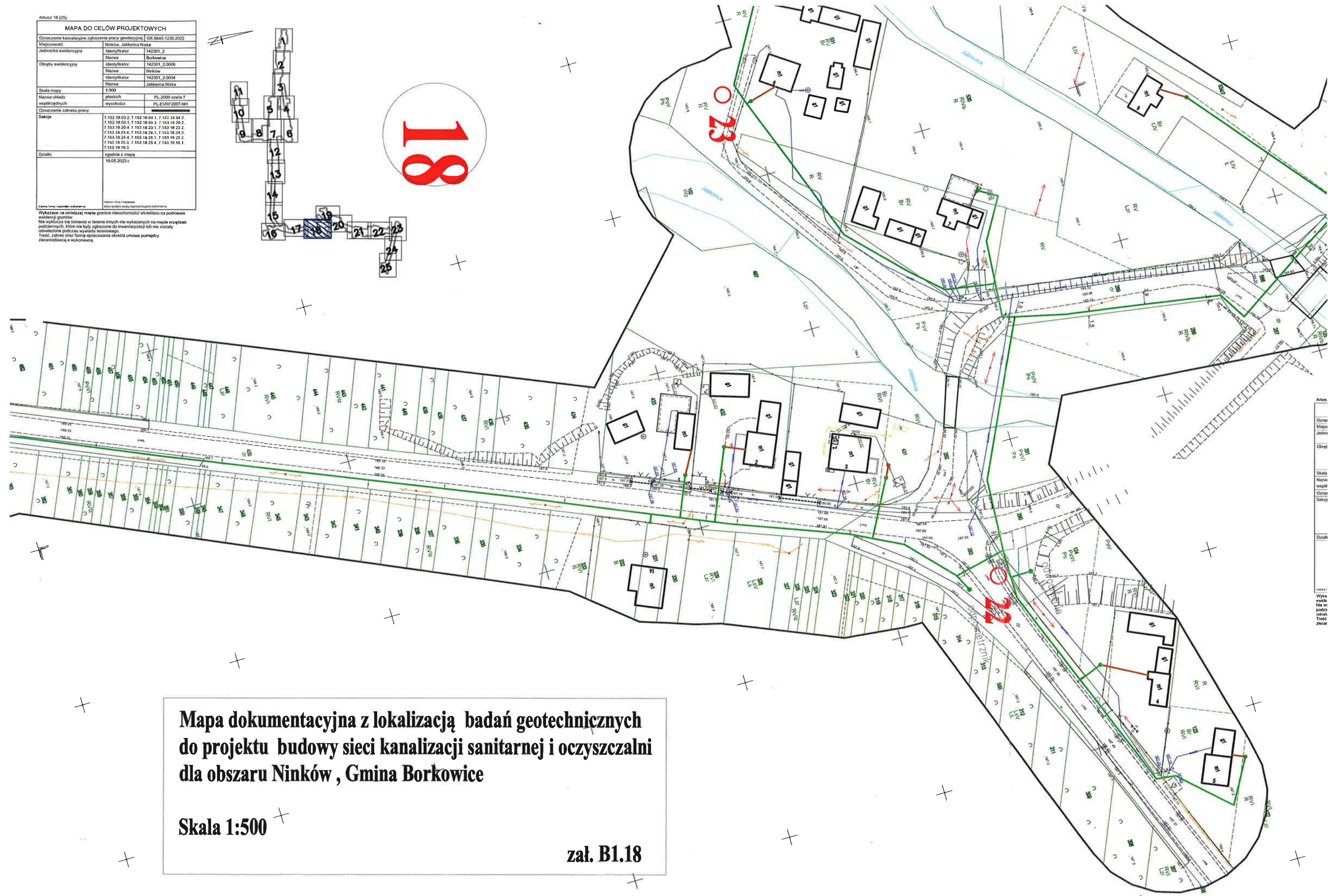
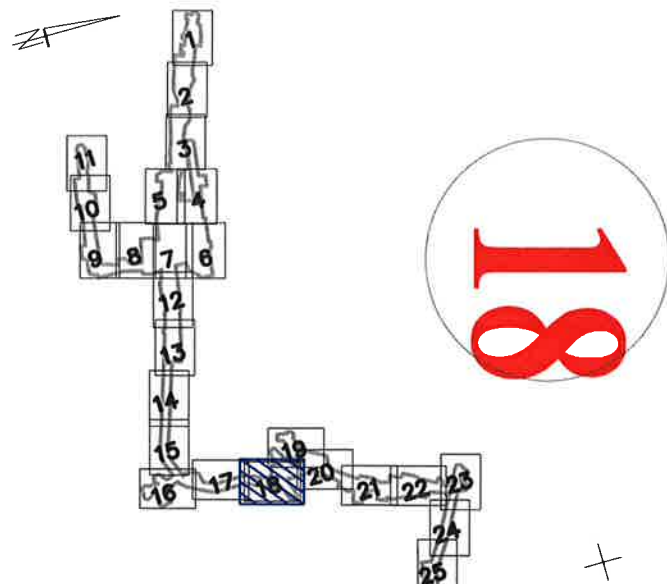
MAPA C		
Oznaczenie kancelaryjne		
Miejscowość		
Jednostka ewidencyjna		
Obręb ewidencyjny		
Skala mapy		
Nazwa układu współrzędnych		
Oznaczenie zakresu prac		
Sekcje		
Dziaki		

Nazwa i adres i dane techniczne wykonawcy
Wskazanie na niniejszej m ewidencji gruntów.
Nie wyklucza się istnienia podziemnych, które nie b odnotowane podczas wyw Treść, zakres oraz form zleceniodawcą a wykonaw



Arkusz 18 (25)		
MAPA DO CELÓW PROJEKTOWYCH		
Oznaczenie kancelaryjne zgłoszenia pracy geodezyjnej	GR 6640.1230.2022	
Miejscowość	Ninków, Jeleńnica Niska	
Jednostka ewidencyjna	Identyfikator	142301_2
Obręb ewidencyjny	Nazwa	Borkowice
	Identyfikator	142301_2.0006
	Nazwa	Ninków
	Identyfikator	142301_2.0004
Skala mapy	Nazwa	Jeleńnica Niska
	Identyfikator	142301_2.0004
	Nazwa	Jeleńnica Niska
	Identyfikator	142301_2.0004
Nazwa układu współrzędnych	Współrzędne	PL-2000 sfera 7
Oznaczenie zakresu pracy	Wysokości	PL-EVRF 2007-NH
Słonecznik	7.152.18.03.2	7.152.18.04.1
	7.152.18.05.1	7.152.18.05.3
	7.153.18.20.4	7.153.18.23.1
	7.153.18.23.4	7.153.18.24.1
Działki	7.153.18.24.4	7.153.18.25.1
	7.153.18.25.3	7.153.18.25.4
	7.153.18.25.4	7.153.18.25.1
	7.153.18.25.3	7.153.18.25.4

Wykazano na niniejszej mapie granice nieruchomości określono na podstawie ewidencji gruntów.
Nie wykazano na niniejszej mapie nieruchomości, które nie zostały opatrzone podczas wywiadu terenowego.
Tędy, zakres oraz formę opisu nieruchomości określa umowa pomiędzy zleceniodawcą a wykonawcą.



Mapa dokumentacyjna z lokalizacją badań geotechnicznych do projektu budowy sieci kanalizacji sanitarnej i oczyszczalni dla obszaru Ninków, Gmina Borkowice

Skala 1:500

zał. B1.18

Arkusz
Oznaczenie
Miejscowość
Jednostka
Obręb
Skala
Nazwa
Współrzędne
Oznaczenie
Słonecznik
Działki
Wykazano
Nie wykazano
Tędy
Złoty



Skala 1:500

zał. B1.19